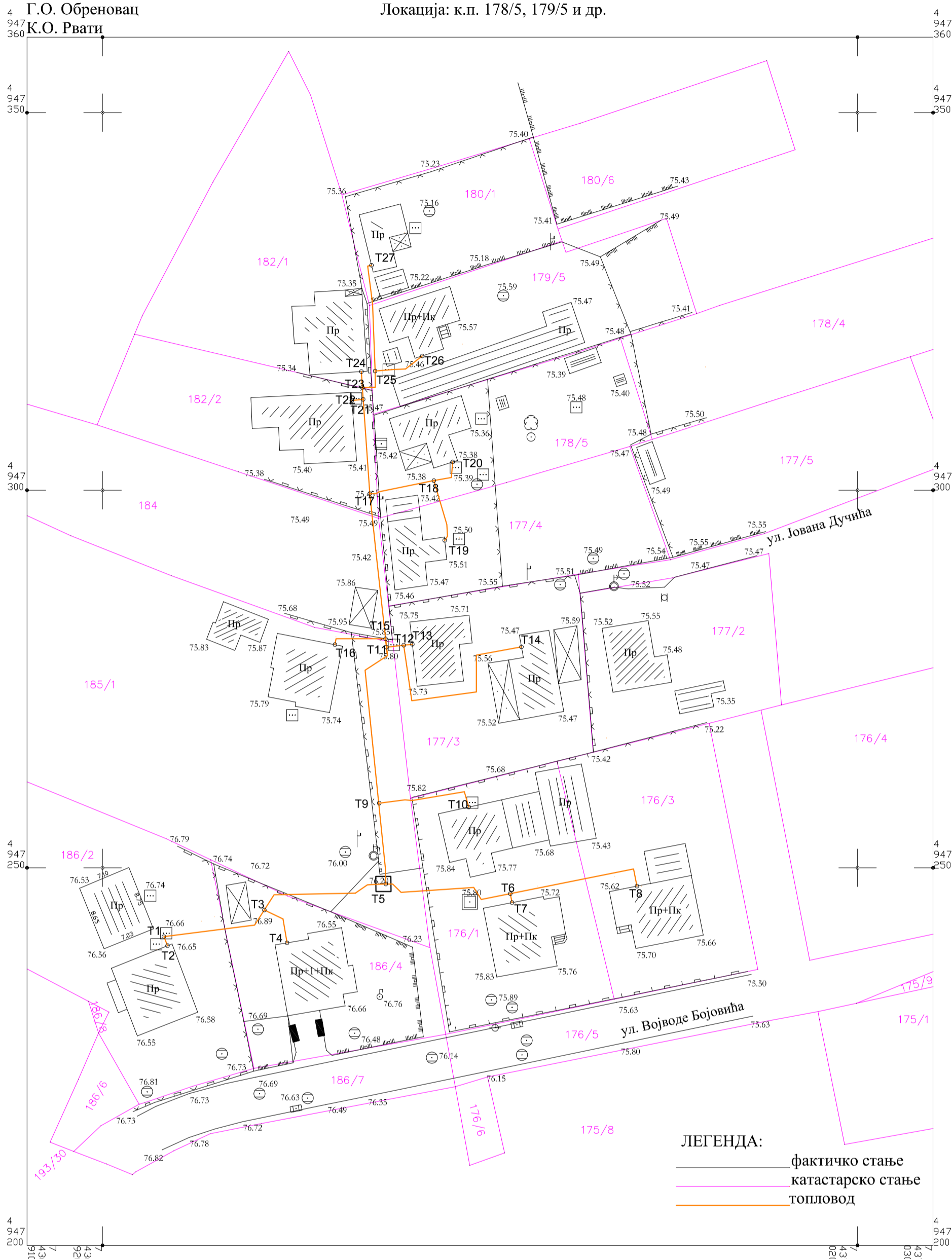


Република Србија
Г.О. Обреновац
К.О. Рвати

КАТАСТАРСКО-ТОПОГРАФСКИ ПЛАН
Локација: к.п. 178/5, 179/5 и др.





T12 - T14 - изградња топловдне мреже
T23 - T27, T25 - T26, T5 - T6 - реконструкција топловдне мреже
T1 - T5, T3 - T4, T9 - T10, T5 - T24, T15 - T16, T17 - T20, T18 - T19,
T21 - T22, T11 - T13 - санација топловдне мреже

Датум:
фебруар 2018 год.

РАЗМЕРА
1 : 500

Израдио :


Иван Маркулић, инж. геодез.

6	IDR	Nosilac izrade tehničke dokumentacije	Elektronski sertifikovani potpis
Deo projekta	Mašinske instalacije	 JKP "Toplovod" Obrenovac, Cara Lazara 3/1, Obrenovac	
Vrsta dokumentacije	Idejno rešenje	Objekat	<i>Sekundarna mreža TP 29</i>
		Investitor	<i>Grad Brograd, Gradska uprava Grada Beograda za potrebe JKP Toplovod Obrenovac</i>
		Naziv crteža	<i>Situacija</i>
		Odg. projekt.	<i>Dušan Tomić, dipl.ing.maš.</i>
		Broj licence	<i>330 6761 04</i>
		Br. projekta	<i>2018-1443/3</i>
		Datum	<i>II. 2018</i>
		Br. crteža	<i>1.6.1.</i>
		Razmera	<i>1 : 500</i>